







**Zeichenerklärung**

-  Grenze des Naturschutzgebiet
-  Ackernutzung gemäß § 5 Absatz 1 Nummer 2, a zulässig
-  Grünlandnutzung gemäß § 5 Absatz 1 Nummer 2 aa zulässig
-  Grünlandnutzung gemäß § 5 Absatz 1 Nummer 2 bb zulässig
-  Grünlandnutzung gemäß § 5 Absatz 1 Nummer 2 cc zulässig
-  Grünlandnutzung gemäß § 5 Absatz 1 Nummer 2 dd zulässig

**ÜBERSICHTSKARTE**

Anlage 1 zur Landesverordnung  
über das Naturschutzgebiet  
"Henstedter Moor"

Kartengrundlage: DTK 25- V, © GeoBasis-DE/LVermGeo SH  
Stand: Januar 2016