



Was sind die Stärken in Ulzburg?

Was soll so bleiben?

Was muss verbessert werden?

Was bereitet Ihnen Sorgen?



Gute Ausgangspunkte

Gute Infrastruktur

Viel

Identifikations-...-...-...-...

...

...

...

...

...

...

...

...



Moderation
Raum & E
Institut für Plan
Kommunikation
Prozessmanag
Katrin F
Julia R





Handlung, Erziehung
Soziale
Infrastruktur



HU 2030+
Henstedt-Ulzburg

Was sind die Eltern in Ulzburg?
Was soll so haben?
Was muss verbessert werden?
Was bedeutet Henne-Sorge?

Was sind die Stärken in Ulzburg?

Was soll so bleiben?

Was muss verbessert werden?

Was bereitet Ihnen Sorge?

+

-

Wir haben alle Zeiten erblüht nicht

Schöne Naherholungsgebiete

Vieles

Durchgangsverkehr

Sozial ausgewogen

Gemeinde im Grünen

Nähe zu Grünflächen

Identifikationsanlässe/-Punkte schaffen

Günstiges Freizeitangebot für Jugend

Innenort Busverkehr

Ein Kauf, PKW Ärzte

ländl. / kommun. Charakter

Städt. Charakter

ss grüner / hübscher werden

Historische Pfade

REWE-Ansiedlung

Zentrale / gute Erreichbarkeit

Unterschied zu Heustedt

Bus über Nordstraße

Generationen-übergreifendes Miteinander

Verdichtung in Wohnbau

Infrastruktur II

Verkehr einseitig

Verkehr MIV

Zunehmender Lieferverkehr

Gute Infrastruktur

Wird moderner

HH-Straße + AKN-Bedeutung

Verkehr einseitig

Entlastung Umgehung Hamb. Str.

bestehendes Freizeitangebot "Hü-Bewertung"

Vielältige, offene Diskussionskultur

Alternative zum Zweitauto

Verkehr einseitig

Flüchtlingsunterkünfte verteilen

großes Bemühen um Kindergärten

keine Massenveranstaltung

positiv bereits / Chance

Kinderärzte ansiedeln

Kulturelles Angebot

Gemeinschaft-Schulen aufwerten

Mehrzweckhalle / Sporthalle verbessern

neues Gymnasium

Frieden schaffen mit Nachbargemeinden











VERKEHR

- Embahnstr. H4-Strasse
- Planung Lösung
- Abschnitt Schulstr.
- 777 Körner
- Verlängerung Wischhofstr.
- Parkhaus/Busstation an Fischermarkt
- Umgangsstreife
- Zielvorgabe/ Visionen für Verkehr
- Linien- Schulbusse Einbahn-System schaffen um Parkproblem
- Gemeinde bus
- weitere Überlegung angebot
- Fahrradroute nach Hamburg
- Fahrradroute entlang RKN-Graben
- Fahrradroute





An aerial photograph of the town of Ulzburg, Germany, enclosed within a red dotted boundary. Several red arrows point to specific locations within the town, including a central square, a church, and various residential areas. The surrounding landscape consists of agricultural fields and some green spaces.

Wo ist Ihr Lieblingsplatz in Ulzburg?

Was sind die Stärken in Ulzburg?

Was soll so bleiben?

Was muss verbessert werden?

+

-

Wir haben alle Zeiten erblößt nicht

Sozial ausgewogen

Einkauf, AKN Ärzte

Zentrale / gute Erreichbarkeit

Infrastruktur

Gute Infrastruktur

bestehendes Freizeitangebot

großes Bernäcker am Kindergarten

Schöne Naherholungsgebiete

grüne Natur
Gemeinde im Grünen

Nähe zu Grünflächen
Grünflächen erhalten
ländl. / kommun. Charakter

Stadt. Charakter
Unterschied zu Htenstedt

Wird moderner

Vielfältige, offene Diskussionskultur

keine Massenverwaltung
Viele kleine Veranstaltungen
erhalten vom heutigen Niveau

Frieden schaffen mit Nachbargemeinden

Sportmöglichkeiten (Treffpark) im Bürgerpark

Mehr Aufmerksamkeit für Vereine

Vieles

Identifikationsanlässe / Punkte schaffen.

muss guttur / hübscher werden

Bus über Nordstraße

Verkehr einseitig

HH-Str. AKN-Bedeutung

Alternative zum Zweitauto

pos. Chance
benutzen

Kulturelles Angebot

Mehrzweckhalle / Sporthalle verbessern

Verweilen im Gewerbegebiet

günstiges Freizeitangebot für Jugend

Historische Pflege / Plätze

Gesamtkonzept Gewerbegebiet

Pflege zB Sportplatz von Grün ab fallen

Generationsübergreifendes Miteinander

Verkehr MLV
Hd. Ziel von Strassen durch Anwohner

Verkehrsführung in -Hamb. Str. - Richtung - Hauptstr.

Entlastung Umgehung Hamb. Str.

Flüchtlinge unterstützen

Kinderärzte ansiedeln

Gemeinschaftsschulen aufwerten

neues Gymnasium

Aufenthaltsqualität Orte zum Verweilen (bei Einzelhandel)

Vielfältiger Einzelhandelsangebot

Verkehr

Verkehrsführung in -Hamb. Str. - Richtung - Hauptstr.

Verkehr durch Fluss durch HU schlecht

Nahburger Str. soll nicht einzige zentrale Straße bleiben

Verkehr durch Fluss durch HU schlecht

Verkehr durch Fluss durch HU schlecht

Verkehr durch Fluss durch HU schlecht

Verkehr durch Fluss durch HU schlecht

Verkehr durch Fluss durch HU schlecht

Verkehr durch Fluss durch HU schlecht

Verkehr durch Fluss durch HU schlecht

Verkehr durch Fluss durch HU schlecht

Verkehr durch Fluss durch HU schlecht

Was bereitet Ihnen Sorge?

Durchgangsverkehr

Inhärenter Busverkehr

REWE Ansiedlung

Verdichtung im Wohnbau

Zunehmender Lieferverkehr

Visionen

Frieden schaffen mit Nachbargemeinden

Digitalisierung als Chance

Sport- & Kulturzentrum

Empfehlung für den Prozess

Abstimmung mit Nachbargemeinden

Aktionen in AKN / Bussen

Emotionen / Geschichten erzählen

Direkt zu den Institutionen

Zielgruppen direkt abholen (Vereine, Eltern)

Mehrheit der Beteiligung vermitteln

Wochentag prüfen

Ideen / Ergebnisse über Presse kommunizieren

(neue) Politik als stille Zuhörer

Leute direkt ansprechen / persönl. Botschaften

Besseres / knalliger Begriff für IG EK

Begriff / MOTTO

Ansprache

Handlungsbedarf:
Was vermissen Sie?
Was muss verbessert werden?

Handlungsempfehlung:
Was schlagen Sie konkret vor?

Bitte auch in die Karte einzeichnen

Bitte auch in die Karte einzeichnen

Angebot kleiner Wohnungen (1-2 Z.)

Durchmischung der Quartiere

Ein Marktplatz ohne Autos!

Tiefgarage

Sorge um Verdichtung / Entwicklung - wie wird mit den Eigentümern umgegangen?

Bausünden vermeiden
z.B. direkt am Bürgersteig

Ortsstruktur & Wohnen

Baumreife, verallteter Wohnraum mit guter Infrastruktur

Durchmischung der Quartiere (Gemeinschaftlich, Kulturell, Grünzug)

- Wohnbauliche Struktur / Ortsbild
- Flächenangebot zum Wohnen
- Bestand Wohnanlagen
- Bestand Bauland/Entwicklung
- Eigentumsverhältnisse
- Kaufkraft
- Energetischer Bestand der Wohnungen
- Altersgerechtes Wohnen
- Preisspanne Kaufen & Miet
- Generationsübergreifendes Wohnen (Familien, Berufstätige, Senioren)
- Innenentwicklungspotenziale

Handlungsbedarf:
Was vermissen Sie?
Was muss verbessert werden?

Handlungsempfehlung:
Was schlagen Sie konkret vor?

Bitte auch in die Karte einzeichnen

Bitte auch in die Karte einzeichnen

Übungs- (und Hifi) für Parallelaktivitäten machen (Arbeitsort von Shop)

Einzelhandel: Qualität vor Quantität (insb. CCU)

Belebung des CCU

Café im Burgpark

Vernetzung von Paket-Liefer & Fahrdienste (Produktion und Verkehr)

Abstimmung von Arbeitszeiten zur Entlastung der Straßen

1) Saftbar für Spaziergänge + Jogger

Variable Schulbeginnzeiten zur Anpassung an Familienabende

Alternative Gütertransportmittel aufzeigen & vernetzen

WIRTSCHAFT, ARBEITSWELT, GEWERBE UND EINZELHANDEL

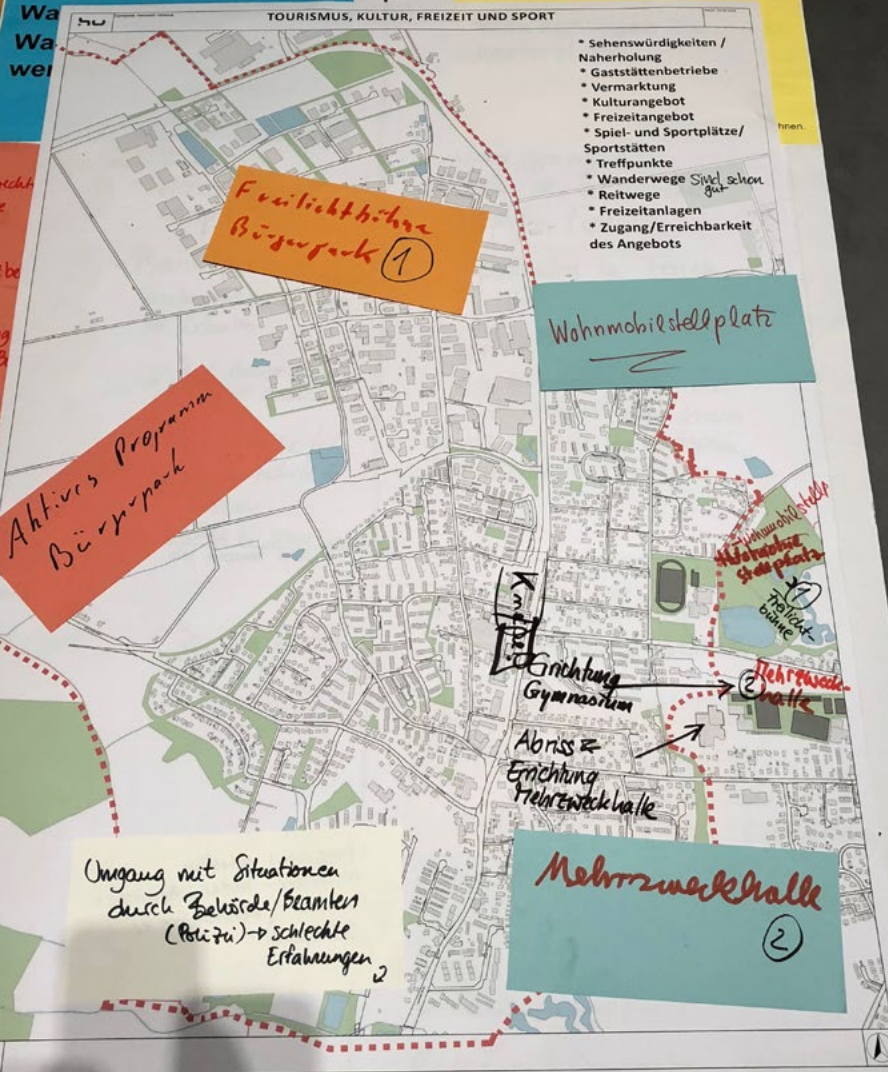
Wirtschaft, Arbeitswelt, Gewerbe & Einzelhandel

- * Arbeitsstellenangebot
- * Ausbildungsplatzangebot
- * Arbeitslose
- * Bestandsentwicklung und -förderung (Wirtschaftsförderung)
- * Standortvermarktung
- * Standortpreise
- * Flächenangebot bzw. -nachfrage für Gewerbe, Einzelhandel (Ansiedlungsdynamik)
- * Verkehrliche Gegebenheiten/Anbindung
- * Gewerbeflächennachfrage
- * Entwicklung neuer Flächen/Standorte
- * Bestand Einzelhandel
- * Bestand Gewerbe

Ortsstruktur und Wohnen

Handlungsbedarf:

Handlungsempfehlung:



Handlungsbedarf:
Was vermissen Sie?
Was muss verbessert werden?

Handlungsempfehlung:
Was schlagen Sie konkret vor?

Bildung:

- Familiengerechte Kita plätze
- Kita Plattebedarf
- Verinsamung der älteren Bürger*innen
- Attraktive Versorgung mangelhaft
- Neubau Gymnasium/ Campus
- Barrierefreie VHS
- Sachmittel Ausstattung der Schulen
- "Wir haben alles was wir brauchen"
- Motivationswege für Kranke, Behinderte & Sozial Schwache
- Essensvorschläge für sozial Schwache die Gesund sind

- Neues Gymnasium
- Anla im Gymnasium als großes Forum.
- Sporthallen in Ferien nutzbar
- Wir-Gefühl stärken z.B. Nachbarschaftsgrillen Straßenfest mit Krach
- Aktives Programm im Bürgerpark
- Freizeithöhle

Tourismus

Reitsport

- Brennpunkte ccu / AKN (Jugendliche)
- Attraktives Angebot an Cafés, Restaurants etc. fehlt (Zentrum of town)
- Vermarktung des Ortszentrums
- Saubere werden (Müll!)

- Vermarktung & Information für Geschäftsreisende
- Themenpfade Ortsübergreifend z.B. "Von Quelle zu Quelle", "Entwicklung der Hamburgerstraße" mit Schautafeln / Fotos / Beschilderung (Themenpfeile)
- Samptler Wandertourismus
- Wohnmobilstellplatz
- Reiten auf "normalen" Spazierwegen erlauben

Reiten auf "normalen" Spazierwegen erlauben

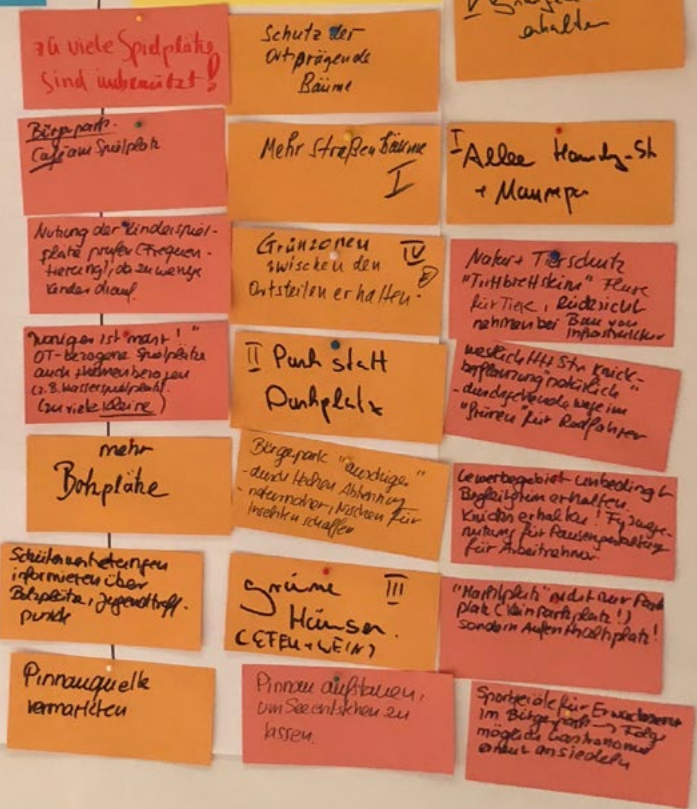
- * Familien
- * Pflege(einrichtungen)
- * Betreuung älterer Menschen
- * Kinder- und Jugendlichenebetreuung

Handlungsbedarf:
Was vermissen Sie?
Was muss verbessert werden?

Handlungsempfehlung:
Was schlagen Sie konkret vor?

Grün & Freiraum

- Vergewaltigung bei Privatgrundstücken (Angriff durch off. Flächen)
- Grün und Freiraumpflege (Wartung)
- Gewerbepark Nord grüner gestalten



DIGITAL - ISIERUNG

Handlungsbedarf:
Was vermissen Sie?
Was muss verbessert werden?

Handlungsempfehlung:
Was schlagen Sie konkret vor?

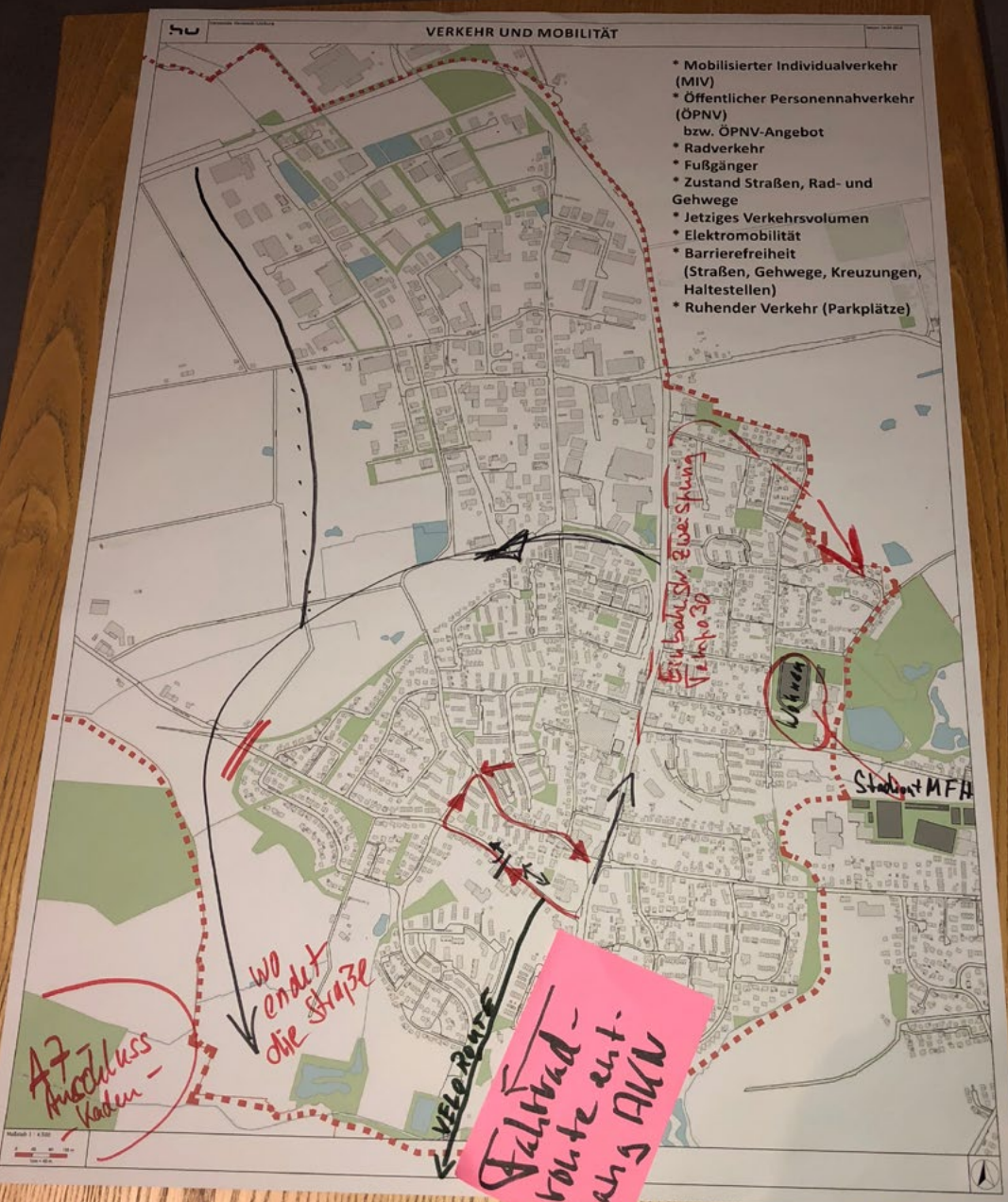
- Digitalisierung (D) in Gewerbe - Center als Lösung antizipieren:
 - Echtzeittechnologien wie selbstfahrendes Auto oder Gefahrechnik erlauben Abstand zu Covid-19
 - Real Estate energie wenig Verkehr
 - Digitalwirtschaft anziehen
 - Gründerzentrum / Coworking-Space einrichten
 - Informatiker gründen auch Familien! Heute wohnen, wo der Job ist -> morgen Job, wo die Fachkraft ist
 - VHS + Grundschulen: Niedrigschwellige Bildungsangebote
 - Vertik. Schulen: Aus- / Weiterbildung mit anspruchsvollen Ansätzen (Mathe, Informatik, Naturwiss., Tech.)

- Kontakt Red. B. - Betreiber ansprechen
- CO2 o.a.: Leerflächen des Autowas- & -Vorking-Space?
- IT-lastige Firmen in HH ansprechen: Serverbestand im Grünen ≠ pendeln ...! = Vorteil im Fachkräfte Wettbewerb
- lokales Bildungswesen * Zielgruppen gerecht "digitalisier"

* scratch.mit.edu
** Programmieren, z.B. python.org

selbst erarbeiten oder Dienstleister:

Soennecken z.B. appcamps HH



VERKEHR

Das DorfRad

Intelligente Verkehrssteuerung (Göttingen)

Moja Hamburg

App für Pendler

P+R am Bahnhof HU (Erweiterung)

Rechtliche/Strafliche Sanktionen für Gewerbetreibende

(Abschließend) Fahrradstahlmöglichkeit nahe ÖPNV (AKN)

Einbahnstr. HH-Straße

Ringlösung

Abschottung Schulstraße

A7 Anschluss Kadenerschulstraße

Verlängerung Wisdorfer Feld → B4

Übergang Neuwitzki zu Oberborschstraße (wer ist zuständig?)

Einbahnstr. Lindenstr. Variante a)

Einbahnstr. ab Schule + Verkehrs

Radweg CCU-Tiefgarage: Zu hohe Blindensteine

HH Tarif Zahlengrenze macht kein Sinn - lange Strecken nicht busbar

Bessere Verkehrsinfos - mit einem Weggebot für und gegen ÖPNV

Radfahrersicherheit im Kreisverkehr - geprüft?

Umgehungsstraße

Zukunftsvisionen für Verkehr → als Infrastrukturplanung darauf abstimmen

HH Weichenstellung z.B. beachten **Keine Visionen mehr**

HH Straße Tempo 20-30 km/h

HH-Straße Einbahnstr. für zwei Spurweite wird kein Stadt

Shared Space Leifahrer & Car Sharing

Lindenstr.-Schulstraße Einbahn-System schaffen u.g. Parkproblem

Gemeinde bus mehr Carsharingangebot

Fahrradroute nach Hamburg

Fahrradroute entlang AKN-Trasse

Zebra über den Kirchweg / Buhlenbogen

MRH Fahrrad Fernrouten in Triebfahrzeug Betrieb + Querstreifen in HU