



Was sind die Stärken in Rhein?

Was bereitet Ihnen Sorge?

Was muss verbessert werden?

Shared Space in Rhein

Ordnungs-Management

Shared Space in Rhein





### Was sind die Stärken in Rhen?

Nachhaltigkeit  
Grobstruktur  
Stärke? Sicherheit  
Nicht zu klein  
Grobstruktur Natur  
Mitarbeiter  
Tiere  
Waldlandschaft  
Straße  
Nähe zu Hünfeld  
Zentraler Standort

Nachbarschaft  
Mitarbeiter  
Klima  
Waldlandschaft  
Kraut  
Sonne  
Waldlandschaft  
Straße  
Nähe zu Hünfeld  
Zentraler Standort

Waldlandschaft  
Kraut  
Sonne  
Waldlandschaft  
Straße  
Nähe zu Hünfeld  
Zentraler Standort

### Was bereitet Herausforderung?

Waldlandschaft  
Kraut  
Sonne  
Waldlandschaft  
Straße  
Nähe zu Hünfeld  
Zentraler Standort

### Was muss verbessert werden?

Waldlandschaft  
Kraut  
Sonne  
Waldlandschaft  
Straße  
Nähe zu Hünfeld  
Zentraler Standort

### Was muss verbessert werden?

Waldlandschaft  
Kraut  
Sonne  
Waldlandschaft  
Straße  
Nähe zu Hünfeld  
Zentraler Standort

### Was muss verbessert werden?

Waldlandschaft  
Kraut  
Sonne  
Waldlandschaft  
Straße  
Nähe zu Hünfeld  
Zentraler Standort

### Was muss verbessert werden?

Waldlandschaft  
Kraut  
Sonne  
Waldlandschaft  
Straße  
Nähe zu Hünfeld  
Zentraler Standort

### Was muss verbessert werden?

Waldlandschaft  
Kraut  
Sonne  
Waldlandschaft  
Straße  
Nähe zu Hünfeld  
Zentraler Standort

### Was muss verbessert werden?

Waldlandschaft  
Kraut  
Sonne  
Waldlandschaft  
Straße  
Nähe zu Hünfeld  
Zentraler Standort

### Was muss verbessert werden?

Waldlandschaft  
Kraut  
Sonne  
Waldlandschaft  
Straße  
Nähe zu Hünfeld  
Zentraler Standort

### Was muss verbessert werden?

Waldlandschaft  
Kraut  
Sonne  
Waldlandschaft  
Straße  
Nähe zu Hünfeld  
Zentraler Standort

### Was muss verbessert werden?

Waldlandschaft  
Kraut  
Sonne  
Waldlandschaft  
Straße  
Nähe zu Hünfeld  
Zentraler Standort

### Was muss verbessert werden?

Waldlandschaft  
Kraut  
Sonne  
Waldlandschaft  
Straße  
Nähe zu Hünfeld  
Zentraler Standort

### Was muss verbessert werden?

Waldlandschaft  
Kraut  
Sonne  
Waldlandschaft  
Straße  
Nähe zu Hünfeld  
Zentraler Standort

### Was muss verbessert werden?

Waldlandschaft  
Kraut  
Sonne  
Waldlandschaft  
Straße  
Nähe zu Hünfeld  
Zentraler Standort

### Was muss verbessert werden?

Waldlandschaft  
Kraut  
Sonne  
Waldlandschaft  
Straße  
Nähe zu Hünfeld  
Zentraler Standort

### Was muss verbessert werden?

Waldlandschaft  
Kraut  
Sonne  
Waldlandschaft  
Straße  
Nähe zu Hünfeld  
Zentraler Standort

















A woman in a light blue suit is standing and presenting to a group of men seated in a meeting room. She is gesturing with her hands as she speaks. The room features a tiled floor, a projector, and fluorescent lights.

The whiteboard contains the following sections and notes:

- 1. K-Ten Pufferzone**:
  - Handwritten notes in orange and yellow sticky notes.
- 2. L-Einstand**:
  - Handwritten notes in orange and yellow sticky notes.
- 3. Soziale Infrastruktur**:
  - Large orange circle with the number '3'.
  - Handwritten notes in pink, orange, and yellow sticky notes.
- 4. Ortskern**:
  - Handwritten notes in orange and yellow sticky notes.
- 5. Verkehr**:
  - Handwritten notes in orange and yellow sticky notes.

Other elements on the whiteboard include a map of a street layout and various colored sticky notes (orange, yellow, pink, green) with handwritten text.

A group of men are seated in a meeting room, listening to a presentation. They are dressed in business casual attire. One man in the foreground is holding a black folder or tablet.



1. 10-Tage  
Prüfung

2. Lösung  
Eben

3. Soziale  
Infrastruktur

Empfehlungen

Empfehlungen

Verkehr

Ortliche  
Strukturen

Café

Mehrfache

Feldarbeiten

Cardan  
Wahlkreis

Erweiterung

Politik

Bezug

Rechtliche  
Sicherung

Was sind die Stärken in Rhen?

+

Wald  
Tempo 30  
Grünes / Naherholung  
Nähe zur Natur  
Einbindung Natur  
Naherholung Alsterwiesen  
gute Verkehrsbindung Straße  
Nähe zu Hamburg  
dörflicher Charakter

Nachbarschaft  
Nachbarschaft passt auf - hilft sich  
Klein + schnuggelig  
Wunderbare Kirchen Gemeinde  
Arzt, täglicher Bedarf Einkauf möglich  
bezahlbarer Wohnraum (vorle) ruhiges / großzügiges Wohnen

Nachbarschaft  
Schlechtert  
Nachbarschaft

Naturwahl

Verkehr / Mobilität

bereitet  
Sorge?  
Präzises Ordnungssamt!

Was verbessert werden

Anbindung nach Osten

Vertaktung

Verkehr muss raus!  
zu viel Verkehr laut!  
Schlechte ÖPNV-Anbindung  
Mobilitätsangebote

Verkehr  
Verkehr  
Verkehr  
Verkehr

Wohnsitzentwicklung Ringbus auch Parkplat für den Rhen  
Willstedter StraÙe  
Norderstedter StraÙe

Parkverhalten  
Bäcker & Eisladen

Ortskern umgestaltet

Marktplace unattraktiv  
Rheiner Zentrum unattraktiv  
unattraktives Zentrum  
Shared Space in Rhen.

Auch 2030 hier noch Nahversorgung  
Begegnungsmöglichkeiten der Generationen  
Infrastruktur + Versorgung

Betreuung im Alter, neue Formen (z.B. Holland) "Dorfhilfe" Inklusion u.a. Frayes Haus Jung & Alt, Mischung

Hunde spaziergang Hundeauslaufflächen

Sportplatz-Behaltung

Verdichtung Bauen

3. Soziale Infrastruktur + Versorgung

Rhen als "Grüne" Gemeinde Grünflächen + Wald Pflege

Lebenswert auf dem Rhen

Fluglärm (LVW/Politik)

Zukunft Paradies Klinik

Fluglärm Fluglärm

Flugbe-lästigung

Verdichtung z.B. Waldschneise

Pneifragen / Mitwirk

Verdichtung

# Empfehlungen

## 1. Kriterien Prüffragen

Unterschied  
Vorgaben Z-Plan  
und Realität nach der

Einbettung der  
Anzahl der Vollgeborenen  
- Stoffabgabe  
prüfen

Können Bäume  
erhalten bleiben  
- ausgebaut werden?  
Asslandsplätzen zum  
Nachbau größer

Wird der Charakter  
verändert?  
→ Anpassung  
in Umgebung

### Baufenster

Ist die Infrastruktur  
für die Mehr-Einwohner  
geeignet?

## 2. Lebenswert Rhein

Grünflächen  
erhalten

Hundenauslaufplatz

Honerberg (Altkernniederung)  
Aussichtsturm

Bedarf  
Kinderarzt

Regulierung der  
Reinigung Altkernquelle  
↳ Bürgerinitiative?

Outdoor  
Fitnessplatz  
auf Sportplatz

Sportplatz

öffnen  
Lauftreff

nettes Restaurant  
↳ Auflagen überdenken  
(Stühle draußen)  
↳ Cafe / Bistro / Restaurant

In einer um Straßen  
Altkernquelle

Wi. StraÙe zum Moor  
Verkehr regulieren

Verkehr als Sorge

Spielplatz  
auch für  
Jugend  
Skaten

ambulante  
Pflegedienste

Gemeinschaft  
+ Coops

Schulen  
bleiben  
GS + GTS

# Empfehlungen

## 3. Soziale Infrastruktur

# 3

Spielplatz  
auch für  
Jugendliche  
Skaten...

zentrales  
Begegnungs-  
zentrum  
von der  
Gemeinde organisiert  
für gegenseitige  
Unterstützung  
(Freizeitaktivitäten)

ambulante  
Pflegedienste

Gemeinschaft  
+ Coops

Wohnkultur  
- bezahlbar  
- soz. Schwelger  
gruppen

betriebs  
Wohnen  
(Bsp. Altkern-  
haus Honerberg)

Para-Klinik  
mögl.  
ein Schwimm-  
bereich

Schwimm-  
bad  
(Innen)

Gemeinschaft  
+ Coops

Wunsch/  
Bedarfsgerechtes  
Wohnen  
im  
Altkern

regulär  
mäßig aufstellen  
und je größer  
Sitzbank  
mit LLB

Kneipe

Schulen  
bleiben  
GS + GTS

Cafe  
am Markt  
und andere  
attraktive  
Geschäfte

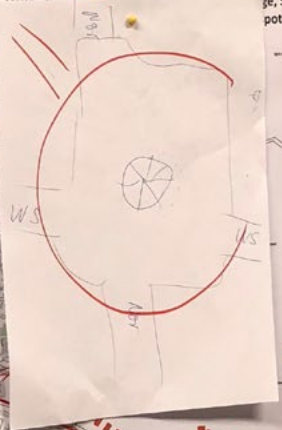
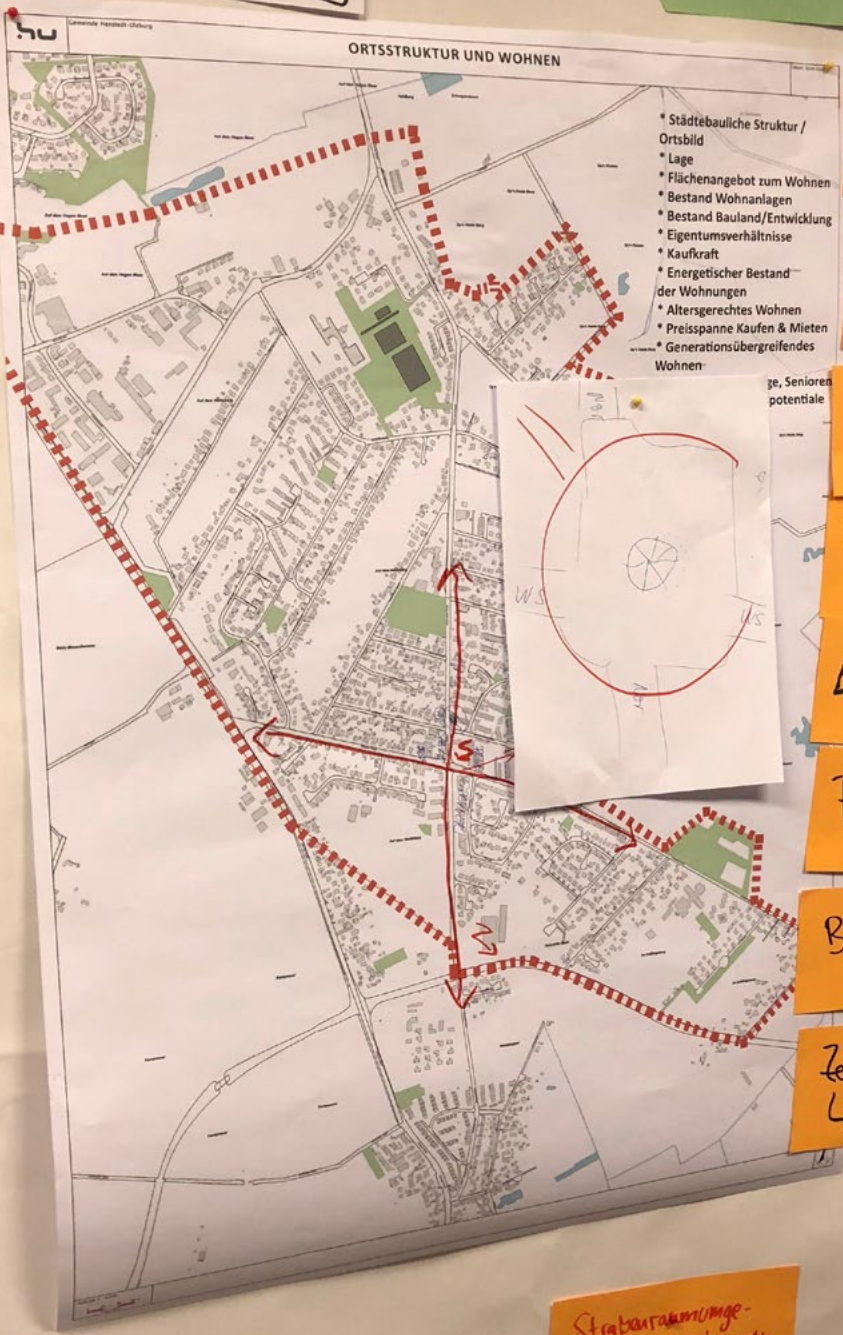
Drognerie

Lauftreff

In einer um Straßen  
Altkernquelle

# 4 Ortskern- gestaltung

# Empfehlung



Cafe

Marktstände

Fahrradstation

Car sharing  
↳ Ladestation

Einzelhandel

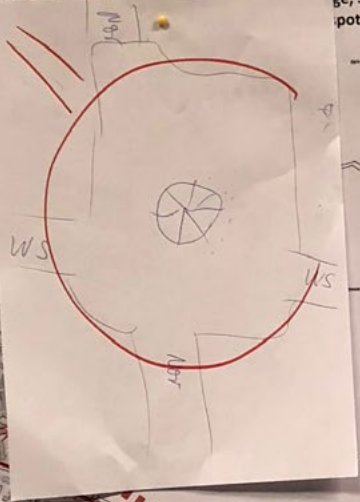
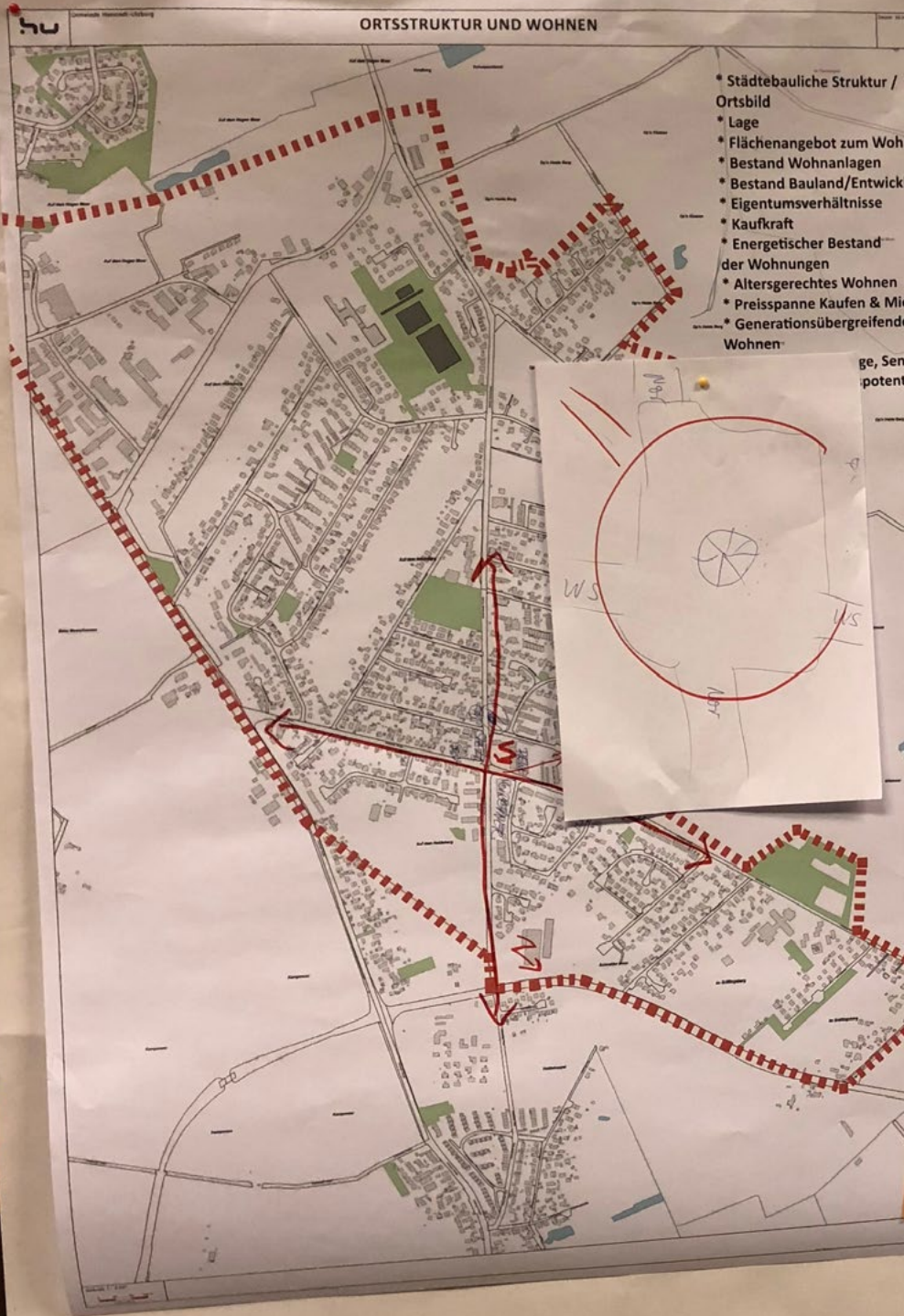
Public viewing

Begrünung

Zentrales Gebäude  
↳ RUND

Strassenraumum-  
gestaltung für besseren  
Verkehrfluss

# Gestaltung



# 5. Verkehr (1)

VERKEHR UND MOBILITÄT

- \* Mobilisierter Individualverkehr (MIV)
- \* Öffentlicher Personennahverkehr (ÖPNV) bzw. ÖPNV-Angebot
- \* Radverkehr
- \* Fußgänger
- \* Zustand Straßen, Rad- und Gehwege
- \* Jetziges Verkehrsvolumen
- \* Elektromobilität
- \* Barrierefreiheit (Straßen, Gehwege, Kreuzungen, Haltestellen)
- \* Ruhender Verkehr (Parkplätze)

Ampelregelung  
Klofenweg-Hamburger Str.

sehen Parken - Haltern  
Park Wilstedter Straße  
Bäcker - Soost

Konzept S-Bahn  
zu H. ist nicht bare  
Verkehrsführung

Hamburger Str.  
erhöhtige

→ Kreisförmig

Kreuzung Kieferweg /  
Norderstedter vorbereiten

→ Linienbieger blockieren  
W. Hamburger Str.

Links abbieger-  
Spure verlagern  
über Hamburger

Kreislauf S-H-Str.  
BAB-Zubringer

Eigene Zufahrt von  
S-H-Str. zum  
Wagenhuber-Platz

Wagenhuber-Gelände  
mit Bebauung,  
wenn Zufahrt über  
S-H-Str.

Ausbau Norderstedter  
SH-Straße, auf Wagen-  
huber Gelände für  
Abbieger nutzen

ausreichend  
Parkplätze für  
Paracelsus, statt  
Zufahrt Para

über S-H-Str.  
anwendig

Rad-Fußweg  
Wilstedter → SH

5,5 € Fahrtverbot  
Wilstedter-Str.

# Verkehr

## Öffentliches Nahverkehr:

Wesentlich besseres ÖPNV  
auch / gerade auf den Rhein:  
- Ringbus nach Ulzburg - Süd,  
Meeschensee, Para-Klinik  
und in die Wohngebiete.

## Wagenhuber:

Ausbau der Anbindung  
Norderstedter Str. /  
SH-Straße in der  
Verantwortung des Landes  
und auf Kosten des Landes

## Wilstedter Str.

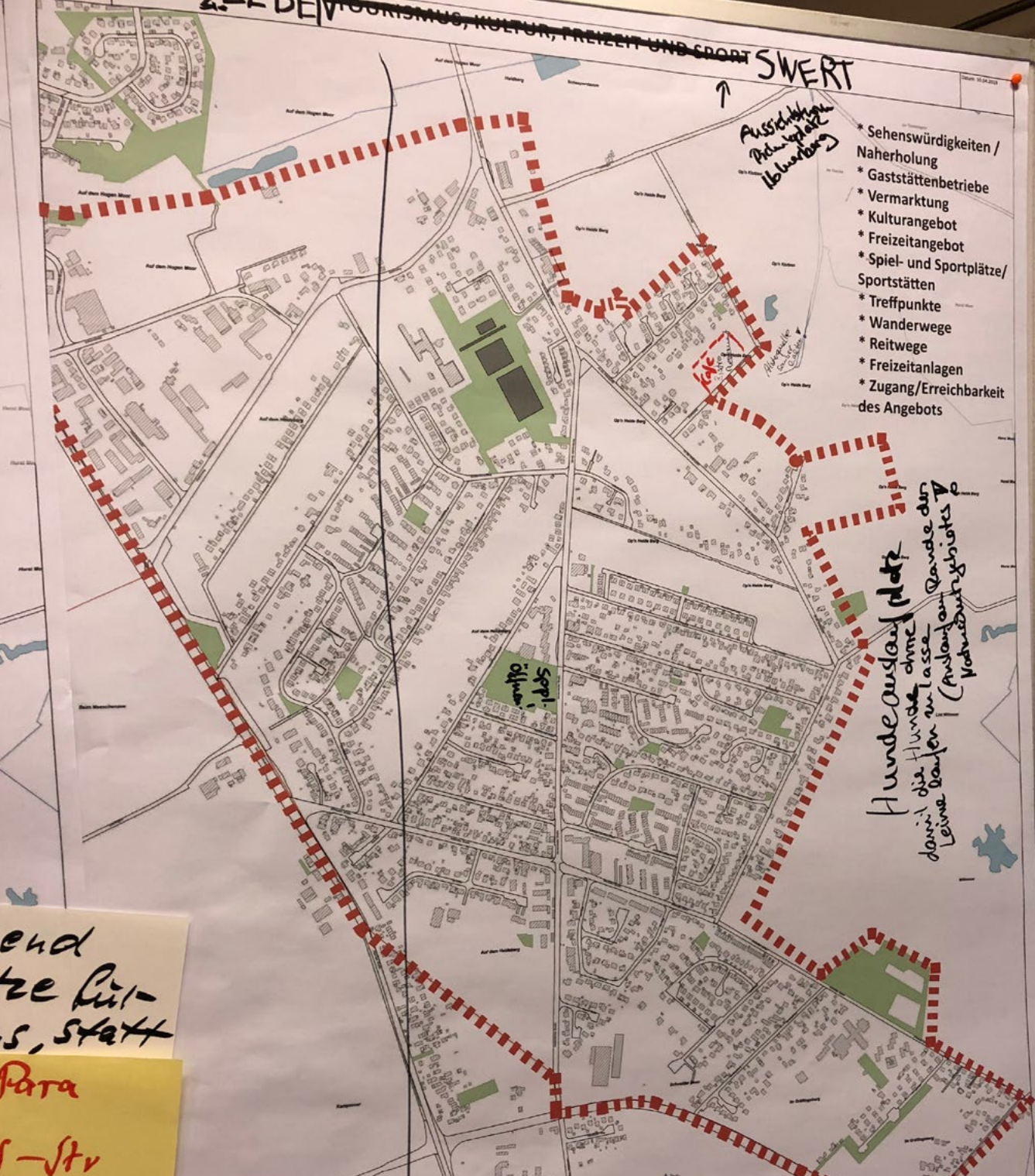
Verkehrsgerechter Ausbau  
mindestens bis zur Para-Klinik,  
danach mit Geschwindigkeits-  
drosselung bis Ortsanfang  
durch konstruktive Maß-  
nahmen!

## Radwegverbindungen:

- Fahrrad-Highway von  
der Mauvepsstr. - bis  
Dammstücken und  
weiter zur Rheiner  
Gemeinschaftsschule

## Verkehr:

Umfahrung des Rhein über  
den Kieferweg !!  
- Ausbau des Photos Norder-  
stedter Str. / Kieferweg  
- Kreisverkehr im weiteren  
Verlauf über die SH-Str.



Aussichtspunkt  
Parkplatz  
Ibbering

- \* Sehenswürdigkeiten / Naherholung
- \* Gaststättenbetriebe
- \* Vermarktung
- \* Kulturangebot
- \* Freizeitangebot
- \* Spiel- und Sportplätze/ Sportstätten
- \* Treffpunkte
- \* Wanderwege
- \* Reitwege
- \* Freizeitanlagen
- \* Zugang/Erreichbarkeit des Angebots

Hundeauslaufplatz  
dafür die Hunde ohne Leine laufen  
(Auslauf an Rande der Wohnzonen)

Sportplatz

end  
te Rül-  
s, statt  
Para  
1-Str